

Схема расположения границ публичного сервитута
для эксплуатации объекта электросетевого хозяйства









ВЛ-0,4 кВ Ширпы-лево от КТП-4208

(наименование объекта)



Масштаб 1:1000

Используемые условные знаки и обозначения:

	- обозначение характерной точки границы устанавливаемого публичного сервитута		- наименование населенного пункта
	- границы земельных участков, попадающих в зону публичного сервитута		- ось линии, контур объекта
	- граница кадастрового квартала		
	- номер кадастрового квартала		
	- кадастровый номер земельного участка		
	- граница устанавливаемого публичного сервитута		